



Moi quand j'eskie aux Contamines

LES CONTAMINES DOMAINE SKIABLE

ça fait du bien de se savoir attendu

PLAN DES PISTES 2025/2026



SECMH

Versant Contamines
+33 4 50 47 02 05

Versant Hauteluce
+ 33 4 79 38 80 57

info@lescontamines.net
lescontamines.net

@SECMH - les Contamines
@SECMH - Domaine skiable des Contamines



70 COMMERCES, RESTAURATION, SERVICE DÉTAXE, PARKING GRATUIT...

AU CŒUR DU PAYS DE GEX DEPUIS 1993



LE CENTRE COMMERCIAL LE PLUS PROCHE DE LA SUISSE

TOUT SCHUSS SUR VAL THOIRY!

valthoiry.com

HORAIRES DES REMONTÉES MÉCANIQUES - Lifts schedule

Remontées	Altitude d'arrivée	Derniers départs	
		De l'ouverture au 1 février 2026	Du 2 février 2026 à la fermeture
SECTEUR VILLAGE			
TK Nivorin	1224 m	16h30	16h30
TK Loyers	1222 m	16h30	16h30
SECTEUR MONTJOIE			
TC Montjoie	1479 m	Montée 16h00 Descente 17h00	Montée 17h00 Descente 17h10
TC Gorge	1482 m	Montée 16h00 Descente 17h00	Montée 16h30 Descente 17h10
TC Signal	1870 m	Montée 16h00 Descente 16h20	Montée 16h10 Descente 16h30
TSD Montjoie	1792 m	16:15	16:45
TS Jonction	1874 m	16:15	16:30
TK Foyers	1500 m	16:30	16:45
SECTEUR TIERCES			
TK Veleray	2445 m	15:30	15:30
TSD Tierces	2268 m	16:00	16:15
TS Aiguille	2450 m	15:50	16:00
TK Monument	2221 m	16:00	16:00
TSD Nant-Rouge	2123 m	16:00	16:10
TK Grevettaz	1830 m	16:00	16:00
TLC Feux	2275 m	15:15	15:15
SECTEUR ROSELETTE			
TSD Olympique	2107 m	16:00	16:20
TK Roselette (fermé entre 13h-14h)	2105 m	16:00	16:15
TK Pierre Blanches	2029 m	16:00	16:15
TK Signal	1932 m	16:00	16:20
TSD Bûche Croisée	2109 m	16:00	16:15
SECTEUR HAUTELUCE			
TC Ruelle	1600 m	Montée 16h00 Descente 16h30	Montée 16h15 Descente 16h45
TSD Col du Joly (retour Contamines)	2001 m	16:00	16:15
TK Ruelle	1650 m	16:15	16:30
TK Choton	1900 m	16:15	16:30
TK le Plan	2003 m	16:10	16:20

Les horaires peuvent être modifiés pour des raisons climatiques, techniques ou de sécurité. The schedules can be modified for safety, technical or climatic reasons.

RESTAURATION - Restaurants

N°	RESTAURANT	TÉLÉPHONE	N°	RESTAURANT	TÉLÉPHONE
1	Auberge du Télé	04 56 12 73 79	7	La bûche Croisée	06 03 47 39 82
2	Bar Brasserie le Pontet	06 51 13 68 64	8	La ferme de la Ruelle	04 79 38 88 30
3	Boutique du Signal	04 50 47 16 13	9	Au Granzdon	06 86 96 65 88
4	Chez Gaston	07 60 46 44 60	10	La Kouzna	06 32 84 79 63
5	L'Alpage des Besoens	06 73 00 78 24	11	La Roselette	06 60 87 92 59
6	L'Etape Chalet	04 50 47 04 68	12	La taverne de Belleville	04 79 32 55 83
			13	Le Réché	-
			14	Le Signal	04 50 47 29 47

Protégeons la montagne !

- Jetez vos déchets dans les poubelles disponibles aux départs des installations.
- Ne jetez pas vos mégots de cigarettes dans la nature.
- Respectez les zones de protection animale.



Retrouvez toute l'info du domaine skiable et de la station en direct sur l'application Les Contamines !


Scannez le QR Code pour installer l'application :



- ### RÈGLES DE SÉCURITÉ Security rules
- 1- Attention aux conditions atmosphériques et aux horaires de fermeture des remontées mécaniques. Une fois les remontées fermées il est impossible de rejoindre les Contamines depuis Hauteluce et inversement. Ceux qui se trouveraient sur le mauvais versant seraient dans l'impossibilité de rejoindre leur point de départ. Pour ces raisons, prévoyez votre retour avant 16h. Le retour sur votre versant de départ, après la fermeture des pistes ne sera pas assuré par la SECMH.
Pay close attention to weather conditions and to the closing times of the ski lifts. Once they are closed, it is impossible to return to the Contamines from Hauteluce and vice versa. Anyone finding themselves on the wrong side of the mountain would be unable to return to their point of departure. For this reason, plan your return before 4pm. The trip back to your point of departure after the slope closure will not be assured by SECMH.
 - 2- Respectez les règles de conduite pour tous les usagers des pistes, les consignes d'utilisation et la signalisation des remontées mécaniques.
All pistes users must obey the piste and lifts regulations as well the instruction and warning signs on the lifts.
 - 3- La pratique du ski hors-piste reste à l'initiative et de la responsabilité personnelle de chaque pratiquant.
Off-piste skiing or snowboarding is at the initiative and personal responsibility of each skier.
 - 4- Les secours sur le domaine skiable sont payants. Nous vous conseillons de vous munir d'une assurance.
Emergency assistance in the ski area is payable. We advise you to ensure that you are adequately and appropriately insured.
 - 5- Toute personne témoin ou acteur d'un accident doit prêter assistance, notamment en donnant l'alerte au + 33 4 50 47 02 05.
Anyone who is a witness to or instigator of an accident must give assistance. In particular, by giving the alert

Zone débutante « La Beaufortine »

Située sur le versant Hauteluce en haut du téléski de la Ruelle, la Beaufortine est un espace ludique destiné aux débutants. Un petit parcours ludique sous le thème des alpages amusera les petits comme les plus grands.



SÉCURITÉ - Security

RISQUE D'AVALANCHE - Avalanche risks

5 - Très fort Very High		Conditions très défavorables Snow is generally unstable
4 - Fort High		Forte instabilité sur de nombreuses pentes Strong instability on most slopes
3 - Marqué Considerable		Instabilité marquée, parfois sur de nombreuses pentes Considerable instability on many slopes
2 - Limité Moderate		Instabilité limitée le plus souvent à quelques pentes Snow is unstable on some steep slopes
1 - Faible Low		Conditions généralement favorables Snow is generally stable

En cas d'accident d'avalanche nos services de secours utilisent les systèmes DVA et le système de secours en avalanche RECCO

SECOURS EMERGENCY + 33 4 50 47 02 05


RECCO AVALANCHE RESCUE SYSTEM

Zone de jeux Ecureuils-Park / Play & Relax situé à L'Etape

- Espace luges avec deux circuits balisés et un libre.
- 3 cabanes relax, 6 tables de pique-nique
- 1 grand hamac relax sous les arbres

Ecureuils-Park playground located at Etape

- Sledging area with 2 separate safe runs and 1 free.
- 3 relaxing huts, 6 picnic tables
- 1 huge hammock




Piste de ski « Les Ecureuils » / piste verte ludique

Piste verte destinée aux enfants et/ou débutants. Piste facile scénarisée sur le thème des écureuils avec des figurines et éléments ludiques à franchir, taper et petit slalom. Accès par la Bleue de Montjoie.

« Les Ecureuils » green family slope

Green slope for beginners and/or children. Easy slope with a squirrel theme with some fun elements to cross and a small slalom. Access by the Montjoie blue slope.



Zone relax du Ludo-Park, accès par le TSD Nant-Rouge

Zone relax située à l'entrée du Ludopark. Offrez-vous un moment de détente : transats, coussins géants, hamac, chaises relax en bois et cadre photo géant, avec vue panoramique sur le massif du Mont-Blanc.

Ludo-Park relax zone, access by Nant-Rouge chairlift

Relax area located next to the Ludo-Park start. Come and relax : deckchairs, hammocks, big bean bags, picture spot are waiting for you with an amazing view on Mont-Blanc massif.



Ludo-Park, accès par le TSD Nant-Rouge

Le Ludo-Park est situé entre la bleue des Coins et la rouge de Tierces, une zone ludique sous forme de parcours pour toute la famille. **Le Ludo-Park accueille tous les niveaux de pratiquant.** Deux parcours vous attendent : un bleu avec des obstacles à franchir et à taper, un tunnel et un rouge composé de modules freestyle (sauts et slides).

Ludo-Park, access by Nant-Rouge chairlift

The Ludo-Park is located between «Coins» blue slope and Tierces red slope. It's a fun area with rides ! One blue with many funny obstacles, 1 tunnel and one red with freestyle modules.



Document non contractuel. Ne pas jeter sur la voie publique. - kern-legence.com
Crédits : Shutterstock - Illustration : Gilles&Gis - Plan - Mise en page : KALIBLUE



LES CONTAMINES DOMAINE SKIABLE

POINTS DE RENDEZ-VOUS Meeting points

- Etape 1470m
- Signal 1900m
- Ruelle 1600m

ECOLES DE SKI Ski schools

- ESF + UCPA
- ESI + moniteurs indépendants
- ESF

REMONTÉES MÉCANIQUES / PISTES Lifts and ski slopes

- Téléski
Drag lift
- Télésiège
Chair lift
- Télésiège débrayable
High-speed Chair lift
- Télécabine
Cable car
- Télécorde
Cord lift
- Téléski difficile
Difficult drag lift
- Facile
Easy
- Moyen
Medium
- Difficile
Difficult
- Très difficile
Very difficult
- Non damée
Not groomed
- Stade de slalom
(réservé aux compétitions)
Slalom stadium
(competitions only)

SERVICES Services

- Zone de décollage de parapente
Paragliding take-off
- Zone de speedriding
Speedriding area
- Table d'orientation
Orientation table
- Restaurants
Restaurants
- Caisse
Ticket office
- Caisse pour forfaits débutants
Beginner ski pass ticket point

- Parking
Parking
- Toilettes
Toilets
- Salle hors sac
Picnic room
- Navettes
Skibus
- Wifi zone
Wifi zone

SÉCURITÉ Security

- Zone de protection animale
Wildlife protection area
- Falaises
Cliffs
- Zone hors-piste interdit à partir du risque d'avalanche marqué 3/5
Off-piste skiing area forbidden with an avalanche risk over 3/5
- Poste de secours et d'informations
First aid post

ZONES FAMILLES Family zones

- La Beaufortine
Zone débutante La Beaufortine
Beginners area La Beaufortine
- LUDO-PARK
Ludo-Park - piste
Fun Park Area - ski slope
Ludo-Park - zone relax
Relax Area - relax zone
- ECUREUILS-PARK
Ecureuils-Park - piste / ski slope
Ecureuils-Park - Play & Relax
- Point photo - zone relax
Photo point - relax zone